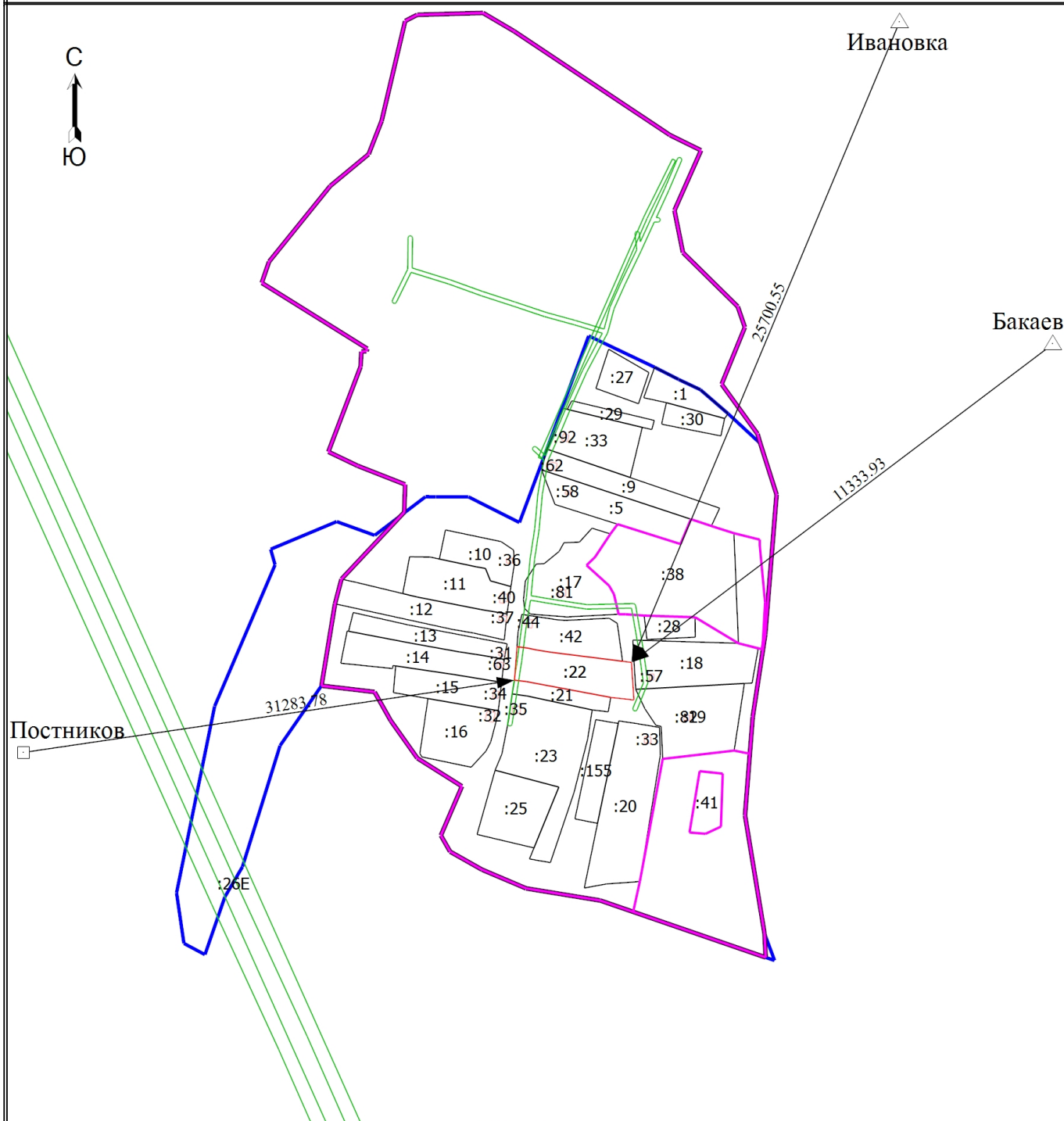







Схема геодезических построений



Масштаб 1:6600

Условные обозначения

-  - Пункт государственной геодезической сети
-  - Пункт геодезической сети специального назначения, созданной в соответствии с законодательством Российской Федерации о геодезии и картографии
-  - Граница кадастрового квартала
-  - Граница территориальной зоны
-  - Направления геодезических построений при определении координат характерных точек границ земельного участка